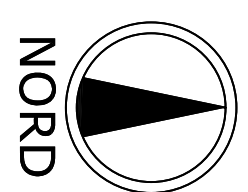


REGIONE PIEMONTE - PROVINCIA DI TORINO

COMUNE DI ROBASSOMERO

PIANO PARTICOLAREGGIATO DEL CENTRO STORICO



TAV. N. A/4

Datazione degli edifici

Map. 2008

Map. 2008

SCALA 1:750

Il Sindaco










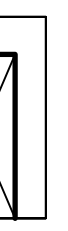

Il Segretario

della Settembre 2008
899

Il Responsabile del Procedimento

PROGETTO arch. Elio INCAGNAMO Via Lamarmora 41 - Torino
C.F. NGR Z61 8406 F391

LEGENDA:

-  Limiti del centro storico
-  Edifici antecedenti il 1800
-  Edifici tra il 1800 e il 1858
-  Edifici tra il 1858 e il 1919
-  Edifici tra il 1919 e il 1945
-  Edifici tra il 1945 e il 1960
-  Edifici tra il 1960 e il 1980
-  Edifici posteriori al 1980
-  Terzole recenti
-  Bassi fabbricati recenti
-  Fabbricati con terrazze recenti

