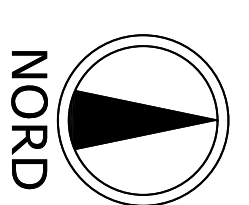


COMUNE DI ROBASSOMERO

PIANO PARTICOLAREGGIATO DEL CENTRO STORICO



TAV. N. A/3
Modificazioni del centro abitato originario
a partire dallo stato di fatto
della Mappa Raddetti del 1858







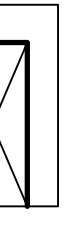
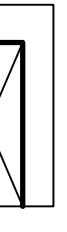


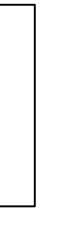
SCALA 1:750

Il Sindaco Il Segretario
data Settembre 2008
893

Il Responsabile del Procedimento

PROGETTO arch. Ezele INGARANO Via Lanamora 41 - Torino
CF. NARI ZEI 6406 F99R

LEGENDA:

-  Limiti del centro storico
-  Costruzioni conservate dal 1858
-  Costruzioni demolite dopo 1858
-  Costruzioni ristrutturate o restaurate dopo 1858
-  Costruzioni posteriori al 1858
-  tettoie aperte
-  bassi fabbricati chiusi
-  fabbricati con fenille
-  fenille aperte
-  particelle Catastali
-  posti auto

